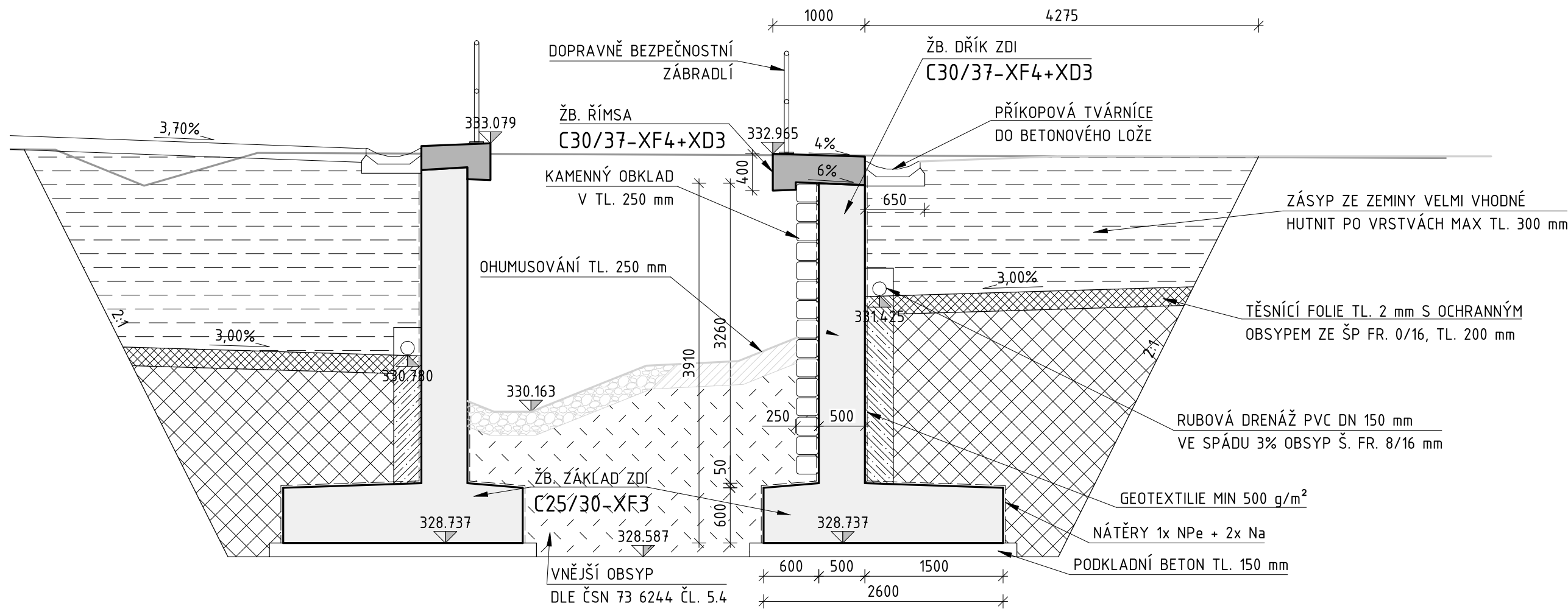


VZOROVÝ PŘÍČNÝ ŘEZ  
km 0,327 09




D.1 Stavební část  
D.1.2 Mostní objekty a zdi  
SO 252.2


Souřadnicový systém S-JTSK, Výškový systém Bpv

Objednatel:  
  
KRÁLOVÉHRADECKÝ KRAJ  
PIVOVARSKÉ NÁMĚSTÍ 1245  
500 03 HRADEC KRÁLOVÉ


  
KRÁLOVÉHRADECKÝ KRAJ


Hlavní inženýr projektu:  
Ing. Lukáš KOPEČEK  
  
Čís. akce:  
17 289 2

Společnost PRAGOPROJEKT/M-PROJEKCE – rozvoj centrální a průmyslové zóny  
SPRÁVCE SPOLEČNOSTI:  
  
PRAGOPROJEKT, a.s., K Ryšánce 1668/16, 147 54 Praha 4


SPOLEČNÍK SPOLEČNOSTI:  
  
M-PROJEKCE s.r.o., Resslova 956, 500 02 Hradec Králové


Zhotovitel PD: M-PROJEKCE s.r.o., Resslova 956, 500 02 Hradec Králové, IČ: 05061415, www.m-projekce.cz, datová schránka: wk8u9eq  
Zpracovatelský útvar: Pracoviště Praha – Poděbradská 540/26, 190 00 Praha 9, Tel.: +420 495 842 403, E-mail: info@m-projekce.cz


Navrhl/vypracoval:  
Bc. Robin Kurel  
podpis: 

Zodpovědný projektant:  
Ing. Miroslav Kubín  
podpis: 

Vedoucí pracoviště:  
Ing. Jiří Ehrenberger

Technická kontrola:  
Ing. Jiří Ehrenberger  
podpis: 

Hlavní inženýr projektu:  
Ing. Lukáš KOPEČEK  
podpis: 

  
M - PROJEKCE

Kraj:	KRÁLOVÉHRADECKÝ KRAJ	Číslo zakázky:	17 289 2
Místo stavby:	SOLNICE – PZ JIH, KVASINY – PZ SEVER	Číslo akce:	17 289
Objednatel:	KRÁLOVÉHRADECKÝ KRAJ; PIVOVARSKÉ NÁMĚSTÍ 1245; 500 03 HRADEC KRÁLOVÉ	Datum:	06/2021
Název stavby:	ROZVOJ CENTRÁLNÍ PRŮMYSLOVÉ ZÓNY A DOPRAVNÍ INFRASTRUKTURY, Solnice jih v rámci projektu "Rozšíření strategické průmyslové zóny Solnice - Kvasiny a zlepšení veřejné infrastruktury v Královéhradeckém regionu"	Formát:	
Část:	SO 252.2 Zárubní zdi podél Lokotského potoka Vzorový příčný řez	Měřítko:	1:50
		Stupeň:	PDPS
		Číslo přílohy:	D.1.2.52.2.5